




















Stávající sítě TI:











	CETIN	nadzemní vedení
	CETIN	neprovozované vedení
	CETIN	telekomunikační vedení
	CETIN	nn vedení
	ČEZ NN	nadzemní
	ČEZ NN	podzemní
	ČEZ VN	nadzemní
	ČEZ VN	podzemní
	GasNet	plynovod STL
	GasNet	plynovod VTL
	GasNet	ochranné pásmo
	GasNet	plynovod nefunkční
	SMVaK	vodovod
	SMVaK	kanalizace dešťová
	SMVaK	kanalizace splašková
	vo	veřejné osvětlení – Třinec, Český Těšín (správa ELTODO OSVĚTLENÍ, s. r. o.)
		vodovod soukromých vlastníků
	HW	Horkovod – Energetika Třinec
		Teplovod nadzemní –Veolia Energie ČR

Dotčená technická infrastruktura:






A = Ano A* = nefunkční vedení A** = vedení umístěno na silničním mostě nad kolejemi N* = nedojde k dotčení podzemních sítí A*** = vodovodní přípojka	Mosty u Jablunkova	Třinec	Ropice	Český Těšín	Karviná
Správa železnic, SEE	A	A	A	A	A
Správa železnic, SSZT	A	A	A	A	A
Správa železnic, SPS	A	A	A	A	A
Správa železnic, CTD - Centrum telematiky a diagnostiky (správa ČD Telematika)	A	A	A	A	A
ČD RSM	-	A	A	-	-
CETIN a.s.	-	A	A	-	-
ČEZ Distribuce, a.s.	-	-	A	A	-
Enetgetika Třinec	-	N*	-	-	
ELTODO OSVĚTLENÍ	-	-	-	A**	-
GasNet, s.r.o. (Grid Services)	-	-	A	A*	-
SMVAK - vodovod	-	A***	A	-	-
T-Mobile	-	A	-	-	-
Waclavek Ladislav – vodovod soukromých vlastníků	A	-	-	-	-

ZAKRESLENÍ JEDNOTLIVÝCH SÍTÍ JE POUZE INFORMATIVNÍ – NEBYLO OVĚŘENO.
TRASY SÍTÍ MOHOU BÝT NA VÝKRESU PŘEKRYTY JINÝMI PRVKY ČI VZHLEDEM K MĚŘÍTKU MÉNĚ ČITELNÉ.
PŘED ZAHÁJENÍM STAVBY JE NUTNÉ TRASY SÍTÍ PŘESNĚ VYTÝČIT.
VYJÁDŘENÍ JSOU ULOŽENY V DOKLADOVÉ ČÁSTI DOKUMENTACE.

Stávající drážní sítě TI:






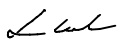
	SSZT (kabelizace 2019 Ropice)
	SSZT (kabelizace původní Ropice), poloha přibližná
	CTD (údržba ČD Telematika) optické kabely, DK, TK
	SSZT – sdělovací kabelizace
	SSZT – zabezpečovací kabel.
	SEE – nn kabelizace
	SEE – vn kabelizace
	ČD a.s. – vodovod, kanalizace
	SPS kanalizační přípojka
	SPS vodovodní přípojka

Ostatní:

	Pozemky v majetku Správy železnic, státní organizace
	Pozemky v majetku spol. České dráhy, a.s.
	Pozemky určené k plnění funkce lesa
	Vodní tok (název, ID a správce uveden na výkrese)
	ochranné pásmo silnice (I/11 k. ú. Ropice, k. ú. Český Těšín)

PO PŘIPOMÍNKÁCH 05/2020

Revize č.:	Datum:	Popis:

Investor, objednatel :  Správa železnic, státní organizace Dlážděná 1003/7, 110 00 Praha 1 Stavební správa západ, Sokolovská 278/1955, 190 00 Praha 9			Souprava č.:	
Generální projektant:  Signal Projekt s.r.o., Vídeňská 55, 639 00 Brno				
Hlavní inženýr projektu:  Mgr. Radek Böhm	Odpovědný projektant PS:  Mgr. Radek Böhm	Vypracoval:  Ing. Pavla Böhmová	Kontroloval:  Ing. Milan Lukášek	
STAVBA: ETCS Mosty u Jablunkova - Dětmarovice			Stupeň dok.: DUR	
SO/PS: Situační výkresy			Zak. číslo: 19-024-10-513	Datum: 01/2020
PŘÍLOHA: Koordinační situační výkres - legenda			Číslo části: C.	Příloha č.: C.3-0
			Měřítko: 1:500	